

Isaszeg Város Polgármestere
Isaszeg


ELŐTERJESZTÉS

a Képviselő-testület 2020. szeptember 17-i ülésére

Tárgy: Javaslat Isaszeg forgalmi rendjének változtatásával kapcsolatos intézkedésekre



Készítette: Padányi József műszaki és beruházási osztályvezető



Egyeztetve: Mészáros Edit gazdálkodási osztályvezető



Ellenőrizte: Pisiák Zsuzsanna igazgatási osztályvezető



Látta: Tóthné Pervai Katalin jegyző

Tárgyalja: Kormányzati Kapcsolatok, Környezetvédelmi és Közbiztonsági Bizottság
Pénzügyi, Jogi, Városfejlesztési Bizottság

A napirendi pontot **nyílt** ülésen kell tárgyalni.
Az előterjesztés elfogadásához **egyszerű** többséggel hozott döntés szükséges.

E L Ő T E R J E S Z T É S

a Képviselő-testület 2020. szeptember 17-i ülésére

Tárgy: Javaslat Isaszeg forgalmi rendjének változtatásával kapcsolatos intézkedésekre.

Tisztelt Képviselő-testület!

A Képviselő-testület a 2020. február 20-i ülésén a 43/2020.(II.20.) Kt. számú határozatával támogatta Isaszeg Város forgalmi rendjének felülvizsgálatát.

A forgalmi rend felülvizsgálatára árajánlatok kerültek bekérésre, a legkedvezőbb ajánlatot adó NALAMI Mérnökiroda Kft. került megbízásra a szakvélemény elkészítésére március hónap elején.

A járványügyi helyzet miatt a javaslatok tisztázására csak három hónap elteltével júniusban kerülhetett sor, helyszíni egyeztetés majd az ezt követő bejárás keretében.

A szakvélemény július hó 9-én elkészült, melyet az előterjesztéshez csatolunk.

A szakvélemény összességében három témakör köré csoportosítható:

1. Intézkedés nem szükséges, illetve nem lehetséges.
2. Önkormányzati hatáskörben a felmerült probléma orvosolható.
3. A közúti csatlakozások illetve a tulajdonviszonyok miatt a Magyar Közút Kht. illetékes az intézkedés megtételében, illetve a hozzájárulásuk szükséges.
4. Tervezést igénylő forgalmi rend változtatások.

1. Intézkedés nem szükséges, illetve nem lehetséges. (részletes indoklások a szakvéleményben)

- Madách utca gyalogátkelő áthelyezése
- Nap utca-Erkel Ferenc utca kereszteződésben tükör kihelyezése megtörtént.
- Rózsa utca-Thököly utca-Móricz Zsigmond utca „Lakó,pihenő övezet” KRESZ előírások betartatása
- Rákóczi u. 75. körüli új gyalogosátkelő
- Madách u.-Bercsényi u.-Nap u.-Benkovics u. új gyalogosátkelő

2. Önkormányzati hatáskörben a felmerült probléma orvosolható

- Madách utca harántcsíkozás felfestés az iskola és óvoda előtt.
- Madách-Bercsényi-Nap-Benkovics utcák kereszteződésében közlekedési

- jelzőtáblák cseréje szabványosra, továbbá terelővonal felfestés.
- Buda utca, a beláthatatlan útkanyar előtt mindkét irányban sebességcsökkentő tábla kihelyezés.
 - Templom-Buda utcák kereszteződésben STOP tábla kihelyezés
 - Csata utca behajtani tilos táblák kihelyezése az utca két végén, kiegészítő „kivéve célforgalom” táblával.
 - Fenyves utca -Liszt Ferenc köz egyirányú forgalmi rendek változtatása a FR-7 tervrajz szerint.
 - Belsőmajor utca áteresztendő előfejek kiépítése, forgalmi rend kitáblázása az FR-8 terv szerint.

3. A közúti csatlakozások illetve a tulajdonviszonyok miatt a Magyar Közút Kht. illetékes az intézkedés megtételében, illetve a hozzájárulásuk szükséges.

- Petőfi utca Kossuth L. utcára kivezető rész lezárása.
- Fenyves utca -Liszt Ferenc köz egyirányú forgalmi rendek változtatása a FR-7 tervrajz szerint.
- Belsőmajor utca forgalmi rend változtatás az FR-8 terv szerint.
- Isaszeg belterület határát jelző közúti tábla kihelyezése a Kolozsvári utcán túlra.(feltétel a közvilágítás kiépítése és a járda megépítése a belterületi határig)

4. Tervezést igénylő forgalmi rend változások

- Kossuth Lajos utca, posta környéke – Hétvezér u. és Thököly u. közötti új gyalogátkelő
- Ady e. u.- Sági u. CBA előtti új gyalogátkelő

Tisztelt Képviselő-testület !

A fentiek alapján az alábbi határozati javaslatokat terjesztem a Tisztelt Képviselő-testület felé.

I./2020. (IX.17.) Kt. határozati javaslat

Tárgy: Isaszeg forgalmi rendjének változtatásával kapcsolatos intézkedések.

Isaszeg Város Önkormányzatának Képviselő-testülete a NALAMI Mérnökiroda Kft által készített „Isaszeg Város forgalmi rendjének felülvizsgálata” tárgyú szakvéleményt megismerte és tudomásul veszi.

Határidő: 2020. szeptember 17.

Felelős: Hatvani Miklós polgármester

II./2020. (IX.17.) Kt. határozati javaslat

Tárgy: Isaszeg forgalmi rendjének változtatásával kapcsolatos önkormányzati hatáskörben végrehajtható intézkedések.

1. Isaszeg Város Önkormányzatának Képviselő-testülete a
 - Madách utca harántcsíkozás felfestés az iskola és óvoda előtt.
 - Madách-Bercsényi-Nap-Benkovics utcák kereszteződésében közlekedési jelzőtáblák cseréje szabványosra, továbbá terelővonal felfestés.
 - Buda utca, a beláthatatlan útkanyar előtt mindkét irányban sebességcsökkentő tábla kihelyezés.
 - Templom-Buda utcák kereszteződésben STOP tábla kihelyezés
 - Csata utca behajtani tilos táblák kihelyezése az utca két végén, kiegészítő „kivéve célforgalom” táblával.
 - Fenyves utca -Liszt Ferenc köz egyirányú forgalmi rendek változtatása a FR-7 tervrajz szerint.
 - Belsőmajor utca áteresztendő előfejek kiépítése, forgalmi rend kitáblázása az FR-8 terv szerint, feladatok elvégzésével megbízza az Isaszegi Városüzemeltető Szervezetet. A feladat elvégzéséhez pénzügyi fedezetet a költségvetés általános tartalékkerete biztosít.
2. A forgalmi rendben bekövetkező változásokat az önkormányzat honlapján és az önkormányzati tájékoztató következő számában közzé kell tenni.

Határidő: 2020. október 30.

Felelős: Hatvani Miklós polgármester

III./2020. (IX.17.) Kt. határozati javaslat

Tárgy: Isaszeg forgalmi rendjének változtatásával kapcsolatos, a Magyar Közút Kht. hozzájárulását igénylő intézkedések.

Isaszeg Város Önkormányzatának Képviselő-testülete a Magyar Közút Kht. hozzájárulását igénylő intézkedések megtételében felkéri a Polgármesteri Hivatal Műszaki és Beruházási Osztályát, hogy a Magyar Közút Kht. felé a hozzájárulási kérelmeket terjessze be:

- Petőfi utca Kossuth L. utcára kivezető rész lezárása.
- Fenyves utca -Liszt Ferenc köz egyirányú forgalmi rendek változtatása a FR-7 tervrajz szerint.
- Belsőmajor utca forgalmi rend változtatás az FR-8 terv szerint.
- Isaszeg belterület határát jelző közúti tábla kihelyezése a Kolozsvári utcán túlra.(feltétel a közvilágítás kiépítése és a járda megépítése a belterületi határig)

Határidő: 2020. szeptember 30.

Felelős: Hatvani Miklós polgármester

IV./2020. (IX.17.) Kt. határozati javaslat

Tárgy: Isaszeg forgalmi rendjének változtatásával kapcsolatos tervezést igénylő intézkedések.



Isaszeg Város Önkormányzatának Képviselő-testülete felkéri a Polgármesteri Hivatal Műszaki és Beruházási Osztályát, hogy az alábbiakban felsorolt tervezési feladatokat rendelje meg a költségvetés általános tartalékkerete terhére, a Beszerzési Szabályzatban előírt eljárás szerint:


- Kossuth Lajos utca, posta környéke – Hétvezér u. és Thököly u. közötti új gyalogátkelő
- Ady e. u.- Sági u. CBA előtti új gyalogátkelő

Határidő: 2020. október 30.

Felelős: Hatvani Miklós polgármester

Isaszeg, 2020. szeptember 07.


Hatvani Miklós
polgármester 

	Székhely: 2146 Mogyoród, Templom u. 9.	E-mail: nalami@nalami.hu Telefon: +36 28/430-368 Mobil: +36 30/952-6285
	Postacím: 2100 Gödöllő, Pf:345.	Adószám: 23073289-2-13

Munkaszám: 131/2020

Isaszeg Város

Forgalmi rendjének felülvizsgálata

Isaszeg Város Önkormányzata a balesetek megelőzése, számuk csökkentése érdekében lakossági vélemény és képviselői jelzések alapján az alábbi utcák forgalmirendjének felülvizsgálatát, átalakítása kérte:


- Madách utca (Damjanich János Általános Iskola és Hétszínvirág Óvoda környéke)
- Madách utca – Bercsényi utca – Nap utca – Benkovics utca kereszteződés
- Nap utca – Erkel Ferenc utca kereszteződés
- Buda utca
- Templom utca – Buda utca kereszteződés
- Petőfi utca (Kossuth Lajos utcára kivezető része)
- Csata utca
- Rózsa utca – Thököly utca – Móricz Zsigmond utca közötti szakasz
- Fenyves utca – Liszt Ferenc köz
- Belsőmajori utca

Felülvizsgálat részét képezik a forgalomvonzó létesítményeknél létesítendő gyalogosátkelőhelyek kijelölése (új/ áthelyezendő). Illetve a meglévő gyalogátkelőhelyek átvizsgálása.

Gyalogosátkelőhely igénye merült fel az alábbi részeken:

- Kossuth Lajos utca Posta környéken
- Ady Endre utca – Sáp utca környékén
- Rákóczi utca 75 sz. körül
- Madách – Bercsényi utca- Nap utca – Benkovics utca kereszteződés

Általánosságban elmondható, hogy a város több pontjában a sebességhatárok átlépése problémát jelent. Ezek megfékezésére időszakos rendőri intézkedések bevezetése javasolt. Illetve a közúti jelzőtáblák mérete nem megfelelő (pl Nap utca, Benkovics utca) a 450 mm-es táblák helyett a 600 mm-es közúton használatosra szükséges cserélni az észlelhetőség érdekében.

	Székhely: 2146 Mogyoród, Templom u. 9.	E-mail: nalami@nalami.hu Telefon: +36 28/430-368 Mobil: +36 30/952-6285
	Postacím: 2100 Gödöllő, Pf.345.	Adószám: 23073289-2-13

Forgalmi rend helyszíni felülvizsgálat megállapítása:

- **Madách utca:**

Az utcában két közintézmény található, amely hatására a gyalogos és a gépjármű forgalom megnövekedett a reggeli és a délutáni órákban. A két irányú forgalom számára a gyerekek védelmében elhelyezett „Vigyázz gyalogos” figyelmeztető és „30 km/h sebességkorlátozó” táblákat az autósok figyelmen kívül haddják és nagy sebességgel mennek végig az intézmények előtt. Amit a hosszú egyenes szakasz lehetővé is tesz.



1 kép: Madách utca belátható egyenes szakasza

- **Madách utca – Bercsényi utca – Nap utca – Benkovichs utca kereszteződés**

A kereszteződésben nem egyértelmű a fő és alsóbb rendű utak kapcsolata ez megtévesztő a forgalom számára. A Nap utcában és a Bercsényi utcában meglévő „Elsőbbségadás kötelező” tábla nem megfelelő méretű ezért nehezen észlelhető.



2 kép: Madách utca – Bercsényi utca – Nap utca – Benkovichs utca kereszteződése

- **Nap utca – Erkel Ferenc utca kereszteződés**

A kereszteződés az ingatlanokkal beépült területen nem belátható, balesetveszélyessé vált.




3 kép: Erkel Ferenc utca kilátásának akadályozása

- **Buda utca**

A Buda utca 47 sz. környékén a kis sugarú ív miatt a két irányú forgalom számára nem belátható, a megengedettnél nagyobb sebességgel balesetveszélyes.



4 kép: Buda utca veszélye útkanyarulat

	Székhely: 2146 Mogoród, Templom u. 9.	E-mail: nalami@nalami.hu Telefon: +36 28/430-368 Mobil: +36 30/952-6285
	Postacím: 2100 Gödöllő, Pf:345.	Adószám: 23073289-2-13

- **Templom utca – Buda utca kereszteződés**

Az útkanyarulat és az ingatlanok kerítése miatt a kereszteződés nehezen belátható, baleset veszélyes.



5 kép: Templom utca kilátásának akadályozása

- **Petőfi utca (Kossuth Lajos utcára kivezető része)**

A Petőfi utca útszélessége nem teszi lehetővé a két irányú forgalmat, illetve a Kossuth utca Gödöllő felől érkező forgalma nem belátható.



6 kép: Petőfi utca kilátásának akadályozása



Székhely:
2146 Mogyoród, Templom u. 9.

E-mail: nalami@nalami.hu
Telefon: +36 28/430-368
Mobil: +36 30/952-6285

Postacím:
2100 Gödöllő, Pf:345.

Adószám:
23073289-2-13

- **Csata utca**

A Csata utca útburkolata 4 m széles, amit még a járda/burkolat szélén parkoló gépjárművek kb 1 m-re leszűkítenek. A két irányú forgalom ezért nehézkessé vált. A Háziorvosi rendelőhöz és az Emlékműhöz és az érkező látogatók miatt megnövekedett a forgalom az utcában, ami a fent említett szélesség miatt zsúfoltságot okoz.




7 kép: Csata utca

- **Rózsa utca – Thököly utca – Móricz Zsigmond utca közötti szakasz**

A Rózsa utca lakó, pihenő övezetben található. A vasútállomás könnyen megközelíthető erről az utcáról így az átmenő forgalom is megnövekedett.



8 kép: Rózsa utca

	Székhely: 2146 Mogyoród, Templom u. 9.	E-mail: nalami@nalami.hu Telefon: +36 28/430-368 Mobil: +36 30/952-6285
	Postacím: 2100 Gödöllő, Pf:345.	Adószám: 23073289-2-13

- **Fenyves utca – Liszt Ferenc köz**

A Fenyves utca és a Liszt Ferenc utca jelenleg a két irányú forgalom megengedett. Ezek a szűk utcák (4 m széles burkolat) nem tudják ezt biztonságosan lebonyolítani. Ezért zsúfoltság lép fel, ami balesetveszélyes lehet.




9 kép: Terület átnézeti helyszíne

- **Belsőmajori utca**

A Belsőmajori út jelenleg murvás út kis gépjárműforgalommal. A problémát a nehéz munkagépek, teherutók jelentik mivel az utca murvás felületét és a földalapot szétnyomják. Illetve az áterezst védeni szükséges.



10 kép: Belsőmajori út áterezsz

	Székhely: 2146 Mogyoród, Templom u. 9.	E-mail: nalami@nalami.hu Telefon: +36 28/430-368 Mobil: +36 30/952-6285
	Postacím: 2100 Gödöllő, Pf:345.	Adószám: 23073289-2-13

Forgalmi rend felülvizsgálat során tett megállapítások, javaslatok:

- **Madách utca:**

Felmerült az igény a gyalogosátkelőhely áthelyezésére, ami két buszmegálló közé esne. Ez a megoldás nem szerencsés mivel a gyalogos forgalom fő iránya az Ady Endre úthoz vezet. A buszmegálló előtt 15 méteren belül nem létesíthető gyalogosátkelőhely (e-ÚT 03.07.23 6.2.2.2 bekezdés)

A gyorsajtás megfékezése érdekében lassító harántcsíkozás elhelyezése javasolt az Általános Iskola és az Óvoda elé.

A forgalmi rend helyszínrajza az FR-1 tervrajzon látható.

- **Madách utca – Bercsényi utca – Nap utca – Benkovics utca kereszteződés**

A forgalmi rend kialakítása érdekében meg kell határozni a fő irányt, ezért a Madách utcába és a Benkovics utcába egy-egy „Útkereszteződés alárendelt úttal” veszélyt jelző és „Főútvonal vonalvezetése” kiegészítő táblát helyezendő ki. A Bercsényi és a Nap utcába a meglévő „Elsőbbségadás kötelező” tábla cserélendő szabvány 600 mm-re. A forgalmi rend jobb észlelhetősége érdekében az út burkolatára vastagított terelő vonalat és felállást jelző felfestést szükséges kialakítani.

A forgalmi rend helyszínrajza az FR-2 tervrajzon látható.

- **Nap utca – Erkel Ferenc utca kereszteződés**


Az akadályozott belátás javítása érdekében a kereszteződésbe egy panoráma tükör kihelyezése javasolt.

(Az IVÜSZ közreműködésével megtörtént)

- **Buda utca**

Az utcában található kis sugarú ív előtt figyelmeztető tábla helyezendő ki mindkét irányból (Veszélyes útkanyarulat). Illetve az ívsugar mérete (R30 m) a közutak tervezése (KTSZ) e-ÚT- 03.01.11 1.2 táblázata alapján a megengedett sebesség 30 km/h. Ezért szükséges az ív előtt a 40 km/h korlátozást lecsökkenteni 30 km/h-ra.

A forgalmi rend helyszínrajza az FR-3 tervrajzon látható.

	Székhely: 2146 Mogyoród, Templom u. 9.	E-mail: nalami@nalami.hu Telefon: +36 28/430-368 Mobil: +36 30/952-6285
	Postacím: 2100 Gödöllő, Pf:345.	Adószám: 23073289-2-13

- **Templom utca – Buda utca kereszteződés**

A Templom utcában található „Elsőbbség adás” figyelmeztető tábla „STOP” táblára cserélendő. A könnyebb beláthatóság érdekében a felállást 4 m-rel előrébb kell helyezni.

A forgalmi rend helyszínrajza az FR-4 tervrajzon látható.

- **Petőfi utca (Kossuth Lajos utcára kivezető része)**

A Petőfi utca burkolat szélessége (3,5 m) miatt ezen a szakaszon a kihajtás megtiltása szükséges, a Kossuth Lajos utcát a Dózsa György utcából lehet megközelíteni. A Kossuth Lajos utca 9 sz. előtti parkolót egy virágládával indokolt lezárni, hogy a parkoló autók ne akadályozzák a Dózsa György utcából való kikanyarodást.

A forgalmi rend változást a Magyar Közúttal engedélyeztetni kell.

A forgalmi rend helyszínrajza az FR-5 tervrajzon látható.

- **Csata utca**


Az átmenő forgalmának megakadályozása érdekében a Csata utca használata csak célforgalomra használható.

Csata utcába kihelyezendő „Mindkét irányból behajtani tilos” és „KIVÉVE CÉLFORGALOM” kiegészítő tábla. Illetve a Damjanich utcába és a Sápi utcába kötelező haladási iránytábla kihelyezendő.

A forgalmi rend helyszínrajza az FR-6 tervrajzon látható.

- **Rózsa utca – Thököly utca – Móricz Zsigmond utca közötti szakasz**

A „Lakó-, pihenő övezet betartásának érdekében időszakos rendőri ellenőrzés szükséges. Forgalmi renddel kapcsolatos hiányosság nem volt.

	Székhely: 2146 Mogyoród, Templom u. 9.	E-mail: nalami@nalami.hu Telefon: +36 28/430-368 Mobil: +36 30/952-6285
	Postacím: 2100 Gödöllő, Pf:345.	Adószám: 23073289-2-13

- **Fenyves utca – Liszt Ferenc köz**

Helyszínen tett vizsgálat alapján a területen egyirányúsítások szükségesek a szűk utcák miatt. Az Esze Tamás utcától a Fenyves utcáig:

- Esze Tamás utca egyirányúságának megfordítása a Kossuth L. utca felé. A rálátási háromszögben lévő faágak levágandóak.
- Aulich utca a Kossuth L. utcáról befele
- Liszt Ferenc köz a Kossuth L. utca felé.
- Fenyves utca a Kossuth L. utcáról befele a Wesselényi utcáig onnan kétforgalmi irány marad.
- Wesselényi utca Fenyves utca felől a Liszt Ferenc köz felé

A forgalmi rend változást a Magyar Közúttal engedélyeztetni kell.

A forgalmi rend helyszínrajza az FR-7 tervrajzon látható.

- **Belsőmajori utca**

Az utcában lévő átereszt védelmében az előfejeket ki kell építeni.

Az átmenő forgalmának megakadályozása érdekében a Belsőmajori utca használata csak célforgalomra használható.

Csata utcába kihelyezendő „Mindkét irányból behajtani tilos” és „KIVÉVE CÉLFORGALOM” kiegészítő tábla. Illetve az Ady Endre utcába és a Nap utcába kötelező haladási iránytábla kihelyezendő.

A forgalmi rend változást a Magyar Közúttal engedélyeztetni kell.

A forgalmi rend helyszínrajza az FR-8 tervrajzon látható.

Gyalogosátkelőhely igénye merült fel az alábbi részeken:

- **Kossuth Lajos utca Posta környéken**

Hétvezér és a Thököly utca között van lehetőség a gyalogosátkelőhely kijelölésére. Az átvezetéshez szükséges a kétoldali szilárd burkolatú járdakapcsolat kiépítése. A gyalogosátkelőhely megvilágításának fénymérése, szükség szerint közvilágítás kiépítése.

A gyalogátkelőhely kiépítése hatósági engedély köteles.

A forgalmi rend helyszínrajza az FR-9 tervrajzon látható.



Székhely:
2146 Mogyoród, Templom u. 9.

Postacím:
2100 Gödöllő, Pf:345.

E-mail: nalami@nalami.hu
Telefon: +36 28/430-368
Mobil: +36 30/952-6285
Adószám:
23073289-2-13

- **Ady Endre utca – Sári utca környékén**

Ady Endre utca CBA előtt lehetőség van a gyalogosátkelőhely kijelölésére. Az átvezetéshez szükséges a kétoldali szilárd burkolat járdakapcsolat kiépítése. A gyalogosátkelőhely megvilágításának fénymérése, igény szerint közvilágítás kiépítése.

A forgalmi rend változást a Magyar Közúttal engedélyeztetni kell.

A forgalmi rend helyszínrajza az FR-10 tervrajzon látható.

- **Rákóczi utca 75 sz. körül**


A gyalog forgalom iránya nem indokolja a gyalogosátkelőhely létesítését.

- **Madách – Bercsényi utca- Nap utca – Benkovics utca kereszteződés**

A gyalog forgalom nagysága nem indokolja a gyalogosátkelőhely létesítését.

Meglévő gyalogosátkelőhelyek felülvizsgálata:

- Rákóczi utca (Városháza előtt) a rálátást a növényzet akadályozza, a rálátási háromszögben lévő növényzet levágandó. Akadálymentes, a gyengén látók számára a taktilis kő kiépítése szükséges.
- Körforgalomban vonzásában lévő kijelölt gyalogosátkelőhelyek akadálymentesek, a gyengén látók számára a taktilis kő kiépítése szükséges. Madách Imre utca elején lévő felfestés hiányos, pótlásra szorul.
- Dózsa György utca elején lévő kijelölt gyalogosátkelőhely megfelel az előírásoknak.
- Kossuth Lajos utca 55 sz. előtt két lépcsőn keresztül lehet megközelíteni a kijelölt gyalogosátkelőhelyet, rámpásra kell átépíteni, a gyengén látók számára a taktilis kő kiépítése szükséges.
- Kossuth Lajos utca Klapka György Általános Iskola és Középfokú Művészeti Iskola az átkelőhely akadálymentes, a gyengén látók számára a taktilis kő kiépítése szükséges. A nyomógombos jelzőlámpa programozását úgy alakították ki, hogy több átkelőt is

	Székhely: 2146 Mogyoród, Templom u. 9.	E-mail: nalami@nalami.hu Telefon: +36 28/430-368 Mobil: +36 30/952-6285
	Postacím: 2100 Gödöllő, Pf:345.	Adószám: 23073289-2-13

összevárjon és ne egyesével keljen átengedni őket. Ez a forgalom folyamatos haladását segíti elő.

- Kossuth Lajos utca Tóth Árpád úti Általános Iskola előtti gyalogosátkelőhely akadálymentesek, a gyengén látók számára a taktilis kő kiépítése szükséges.

Egyéb forgalmi rendet befolyásoló meglátások:

- Kossuth Lajos utcában Gödöllő felé haladva a Kolozsvári utca már nem belterületre esik. A sebesség csökkentése érdekében a lakott terület kezdte és vége tábla áthelyezése a Magyar Közút Zrt hatáskörébe tartozik. Ennek feltétele a közvilágítás és a járda kiépítése.
- Igény merült fel forgalomcsillapító elemek elhelyezésére a település több területén is. Egyedi vizsgálatot igényelnek mivel ezekből a tárgyakból lehetséges mobil, illetve fix elhelyezés is. Lehetőség van forgalomcsillapító borda (kiépített vagy fűrt műanyag kivitelű), virágládák vagy lassító haránt csíkok elhelyezésére.
Helykijelölésnél figyelembe kell venni, hogy a lakosság igénye megoszlik ezen elemek elhelyezése iránt. A forgalmat lassítja, zajhatással jár, ami egy lakó utcában nem előnyös.
- Tőzegtelepen a „Lakó-, pihenő övezet” bevezetése javasolt, ez Önkormányzati hatáskör.
- Bem utca – Kinizsi utca sarkánál hiányzik a kötelező haladási irányt jelző tábla. Üzemeltetési feladatkörbe tartozik ennek pótlása.

Forgalmi renddel kapcsolatos javaslatok bekerülési költsége:

- Madách utca
Lassító haránt csíkozás elhelyezése: Ft
- Madách utca – Bercsényi utca – Nap utca – Benkovics utca kereszteződés
Közúti jelzőtáblák kihelyezése 6 db: Ft
Közúti burkolati jelek elhelyezése: Ft
- Buda utca
Közúti jelzőtáblák kihelyezése 6 db: Ft
- Templom utca – Buda utca kereszteződés
Közúti jelzőtábla cseréje 1 db: Ft



Székhely:
2146 Mogyoród, Templom u. 9.

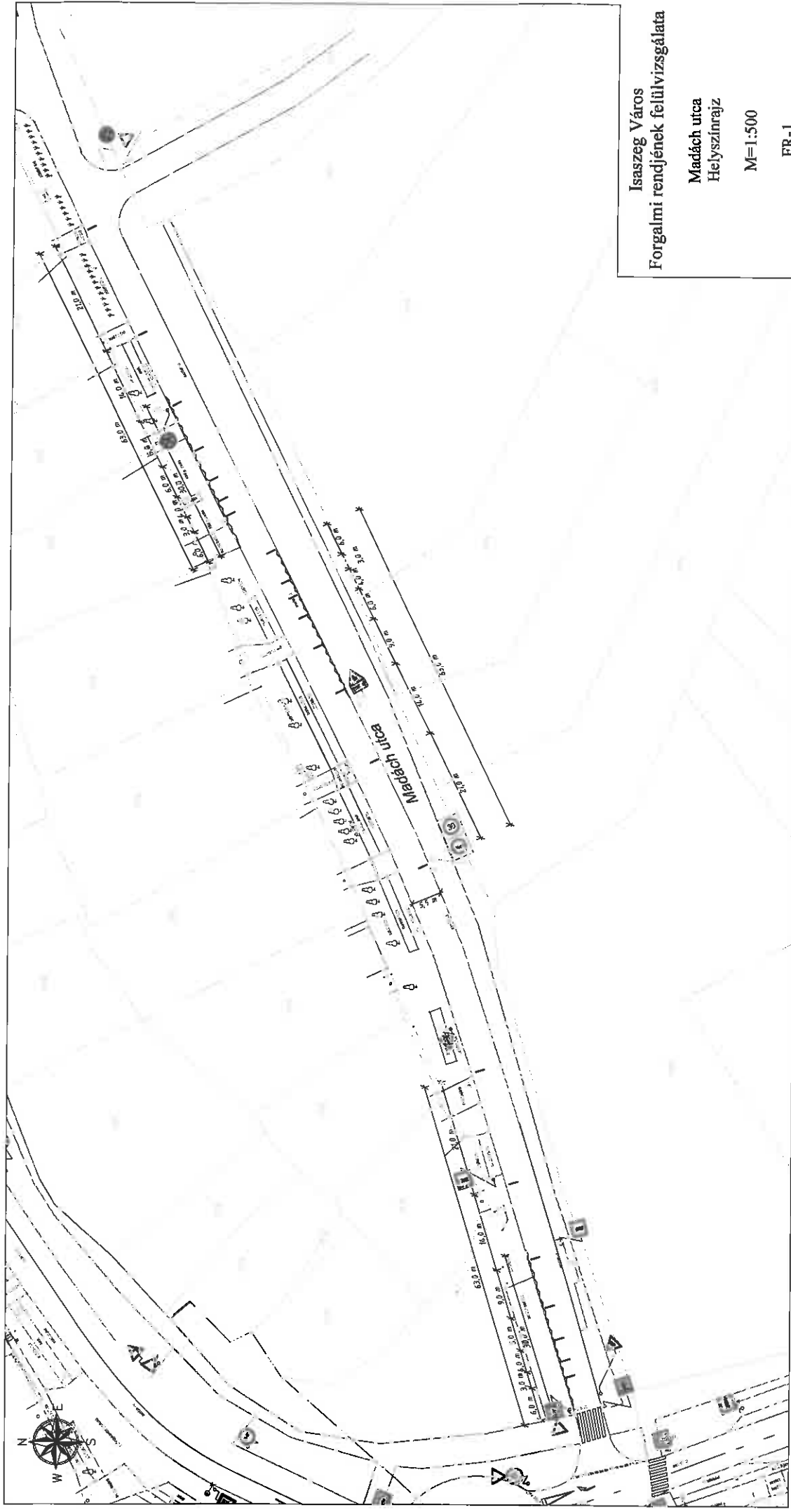
Postacím:
2100 Gödöllő, Pf:345.

E-mail: nalami@nalami.hu
Telefon: +36 28/430-368
Mobil: +36 30/952-6285
Adószám:
23073289-2-13

- **Petőfi utca (Kossuth Lajos utcára kivezető része)**
 - Közúti jelzőtáblák kihelyezése 6 db: Ft
 - Megszüntetendő jelzőtáblák 5 db: Ft
 - Virágláda elhelyezése: Ft
- **Csata utca**
 - Közúti jelzőtáblák kihelyezése 8 db: Ft
- **Fenyves utca – Liszt Ferenc köz**
 - Közúti jelzőtáblák kihelyezése 18 db: Ft
 - Megszüntetendő jelzőtáblák 9 db: Ft
 - Faágak levágása: Ft
- **Belsőmajori utca**
 - Közúti jelzőtáblák kihelyezése 4 db: Ft
- **Kossuth Lajos utca Posta környéken**
 - Közúti jelzőtáblák kihelyezése 4 db: Ft
 - Közúti burkolati jelek elhelyezése: Ft
 - Csatlakozó járda kiépítése
1,5 x 4,4 m és 1,5 x 7,7 m Ft
- **Ady Endre utca – Sári utca környékén**
 - Közúti jelzőtáblák kihelyezése 4 db: Ft
 - Közúti burkolati jelek elhelyezése: Ft
 - Csatlakozó járda kiépítése
1,5 x 4,8 m és 1,5 x 5,3 m Ft
- **Kossuth Lajos utca 55 sz. rámpa kiépítés 2,9 x 2 m Ft**
- **Taktilis kő kiépítése 9 db gyalogátkelőhelynek Ft**
- **Lakott terület tábla áthelyezésének költsége**
 - Közvilágítás kiépítése Ft

Gödöllő, 2020. június


Nagy Lajos
KÉ-T 13-6602

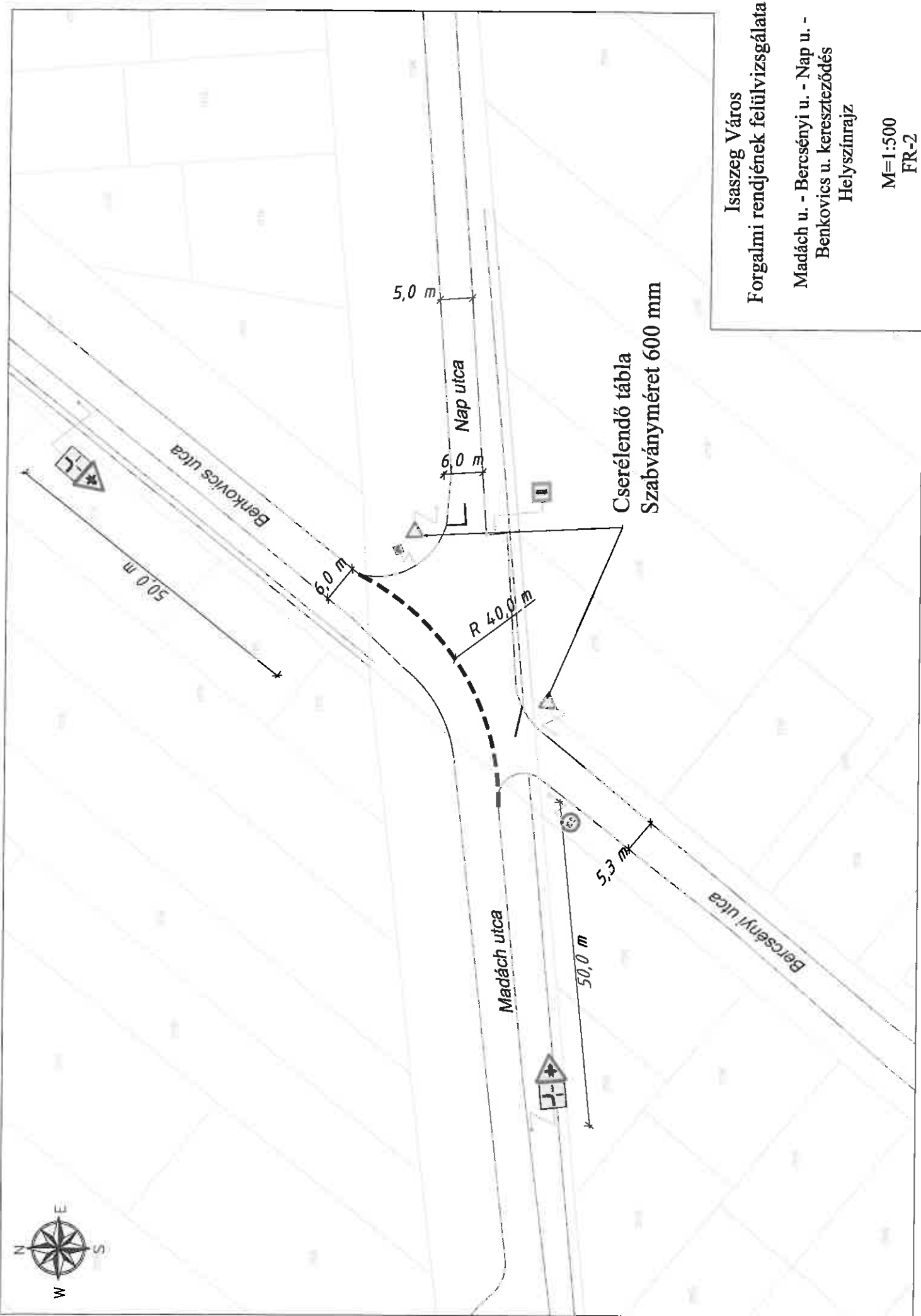


Isaszeg Város
Forgalmi rendjének felülvizsgálata

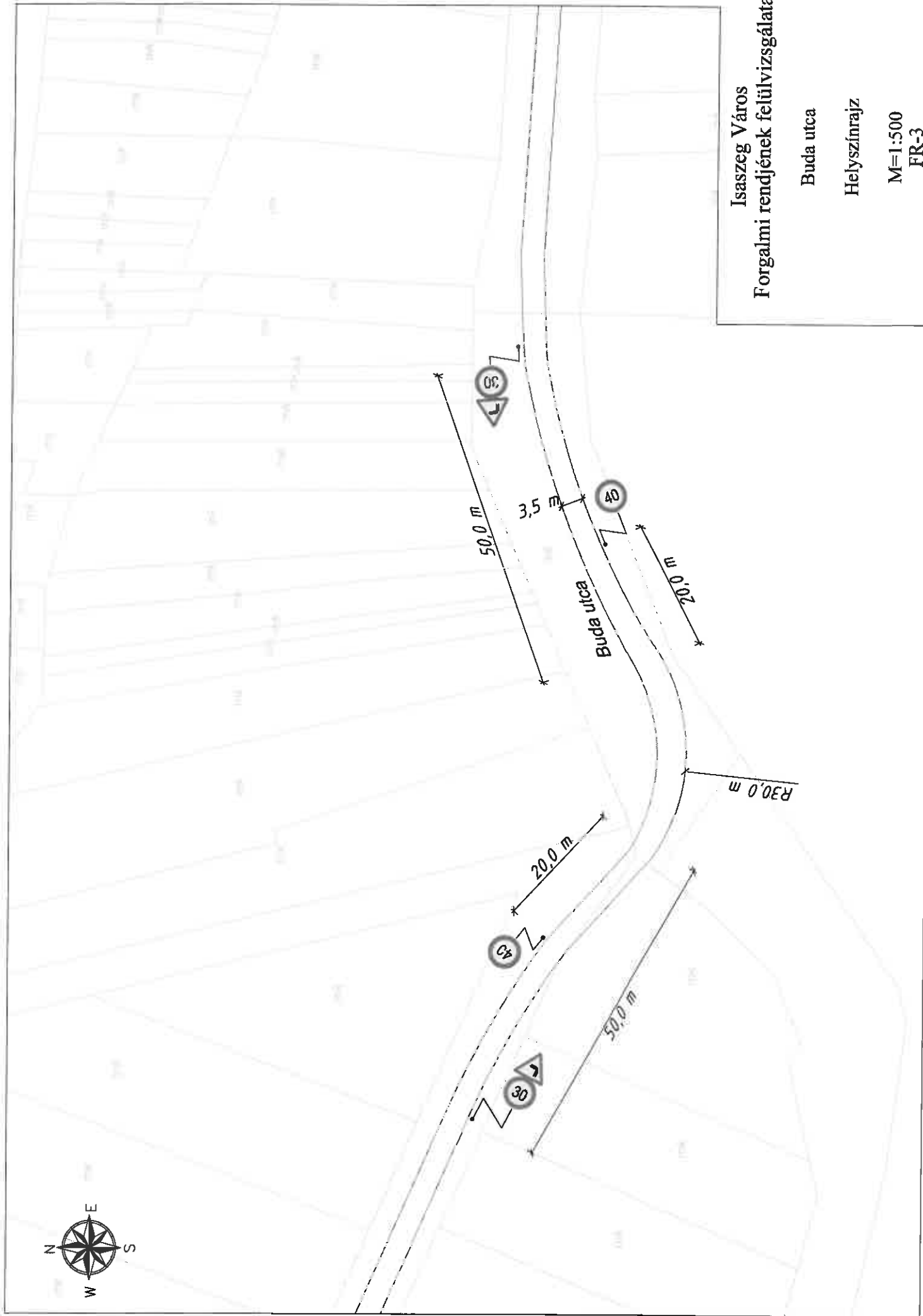
Madách utca
Helyszínrajz

M=1:500

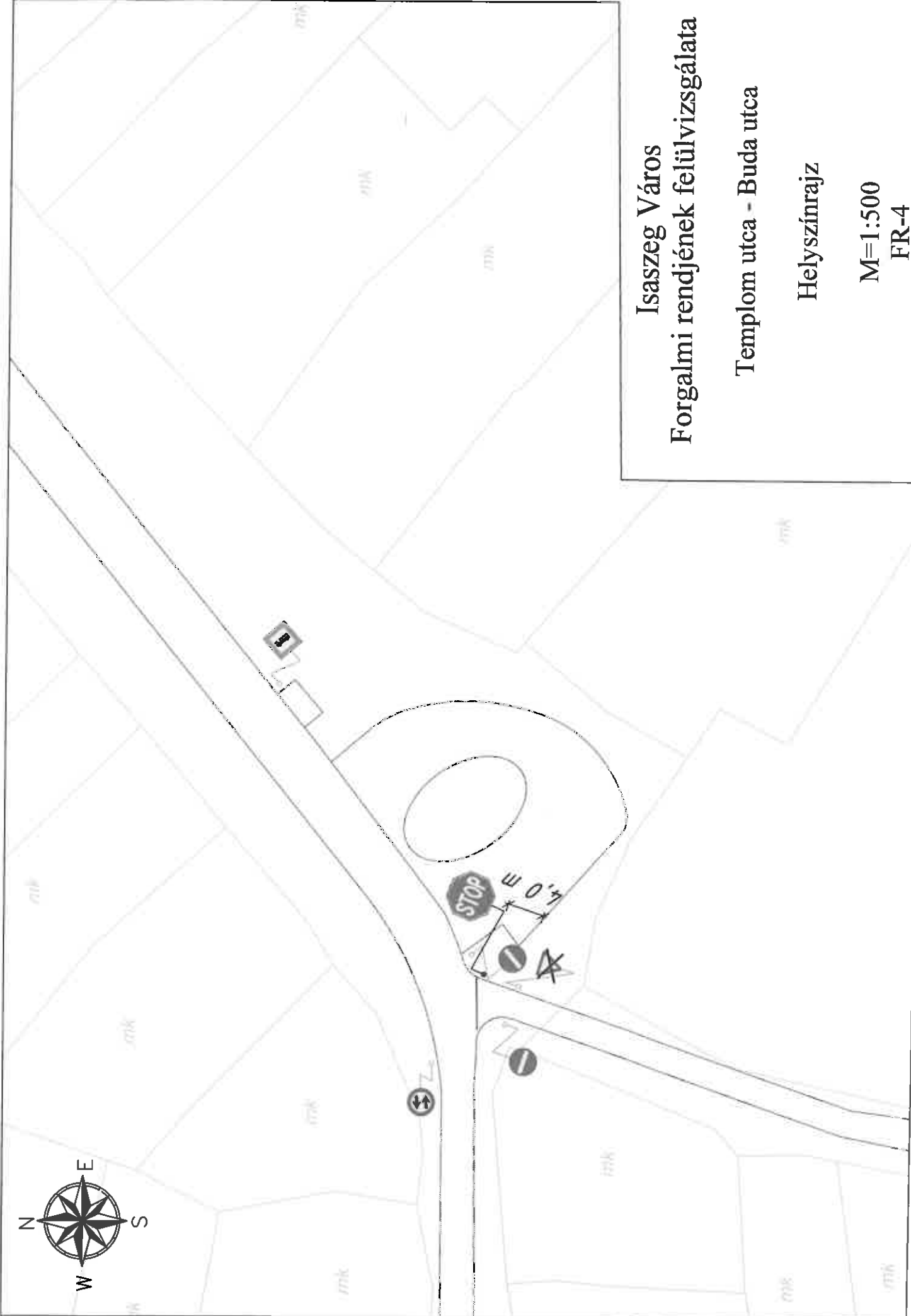
FR-1



Isaszeg Város
Forgalmi rendjének felülvizsgálata
Madách u. - Bercsenyi u. - Nap u. -
Berkovics u. kereszteződés
Helyszínrajz
M=1:500
FR-2



Isaszeg Város
Forgalmi rendjének felülvizsgálata
Buda utca
Helyszínrajz
M=1:500
FR-3



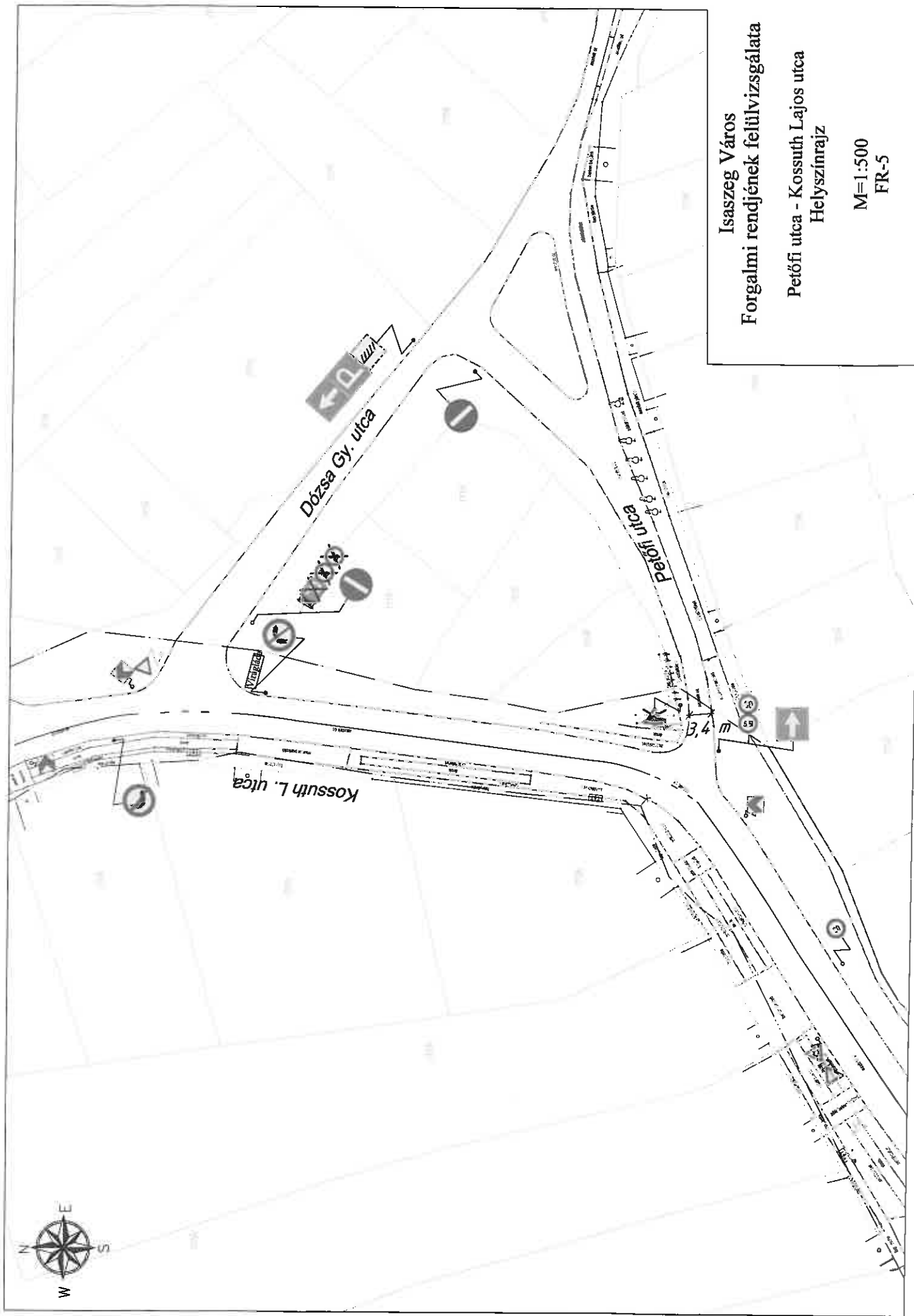
Isaszeg Város
Forgalmi rendjének felülvizsgálata

Templom utca - Buda utca

Helyszínrajz

M=1:500

FR-4



Isaszeg Város
Forgalmi rendjének felülvizsgálata

Petőfi utca - Kossuth Lajos utca
Helyszínrajz

M=1:500
FR-5



Isaszeg Város
Forgalmi rendjének felülvizsgálata

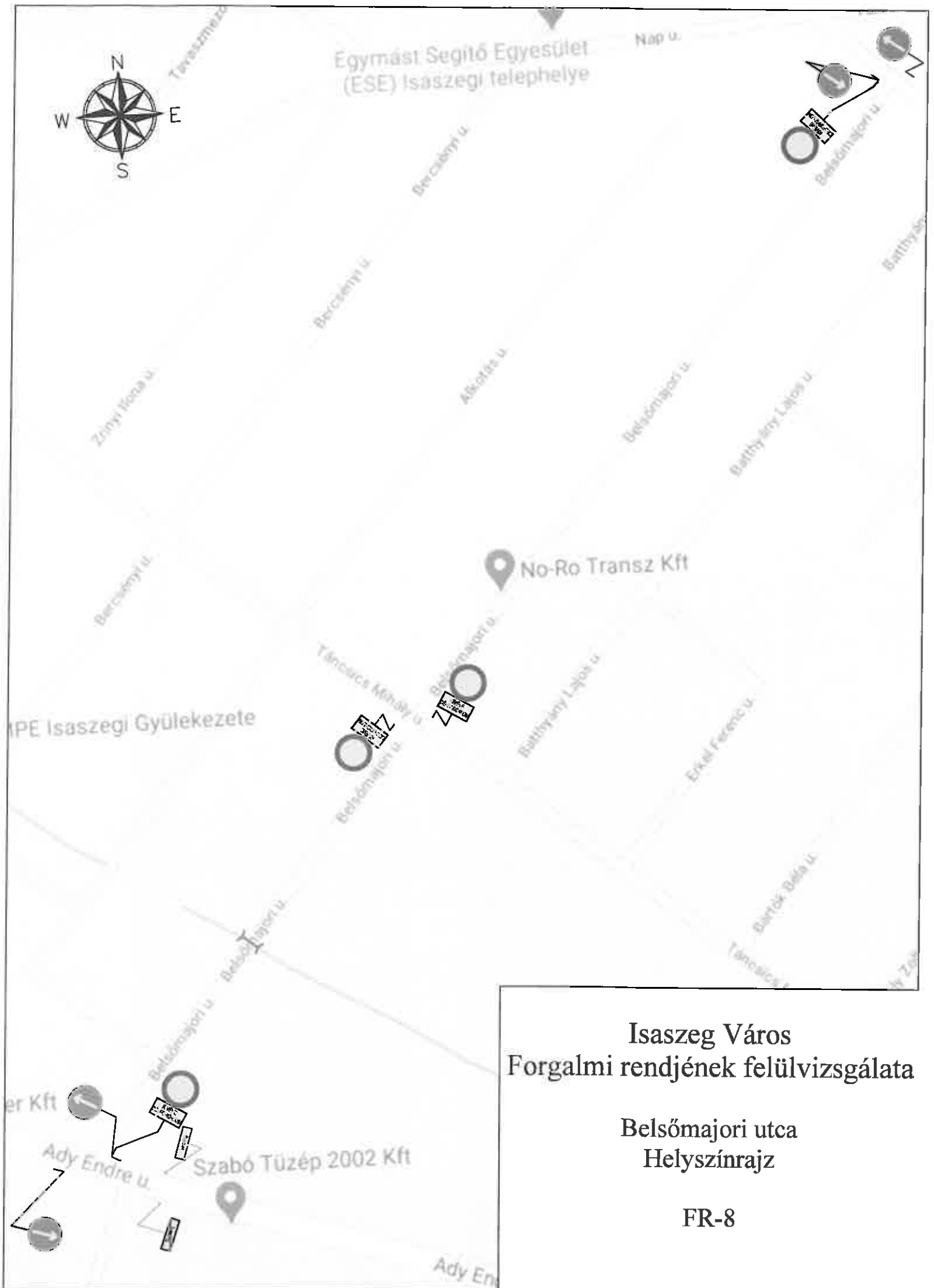
Csata utca
Helyszínrajz

M=1:1000
FR-6

b



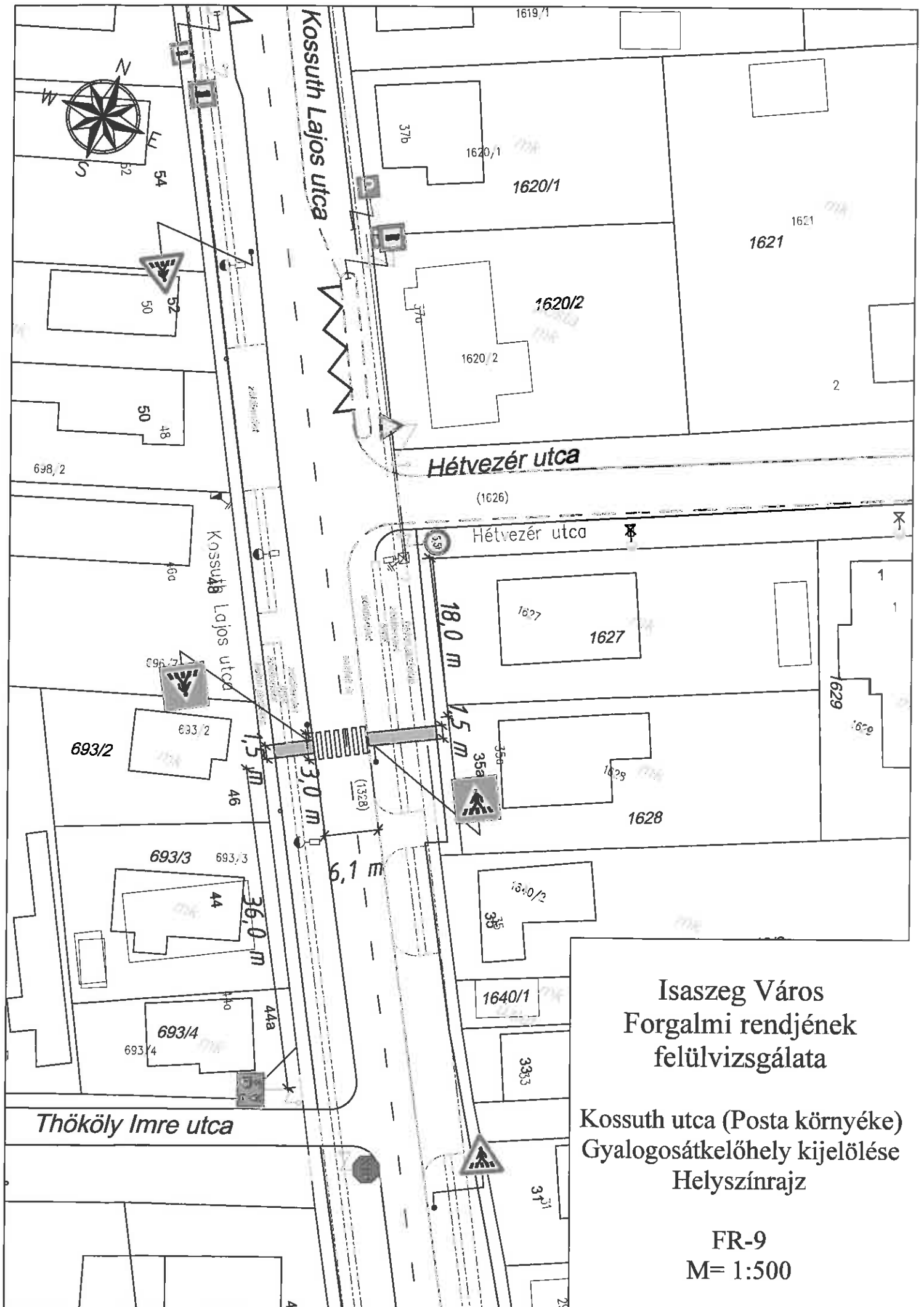
Isaszeg Város
Forgalmi rendjének felülvizsgálata
Fenyves utca - Liszterence köz
Helyszínrajz
M=1:1000
FR-7



**Isaszeg Város
Forgalmi rendjének felülvizsgálata**

**Belsőmajori utca
Helyszínrajz**

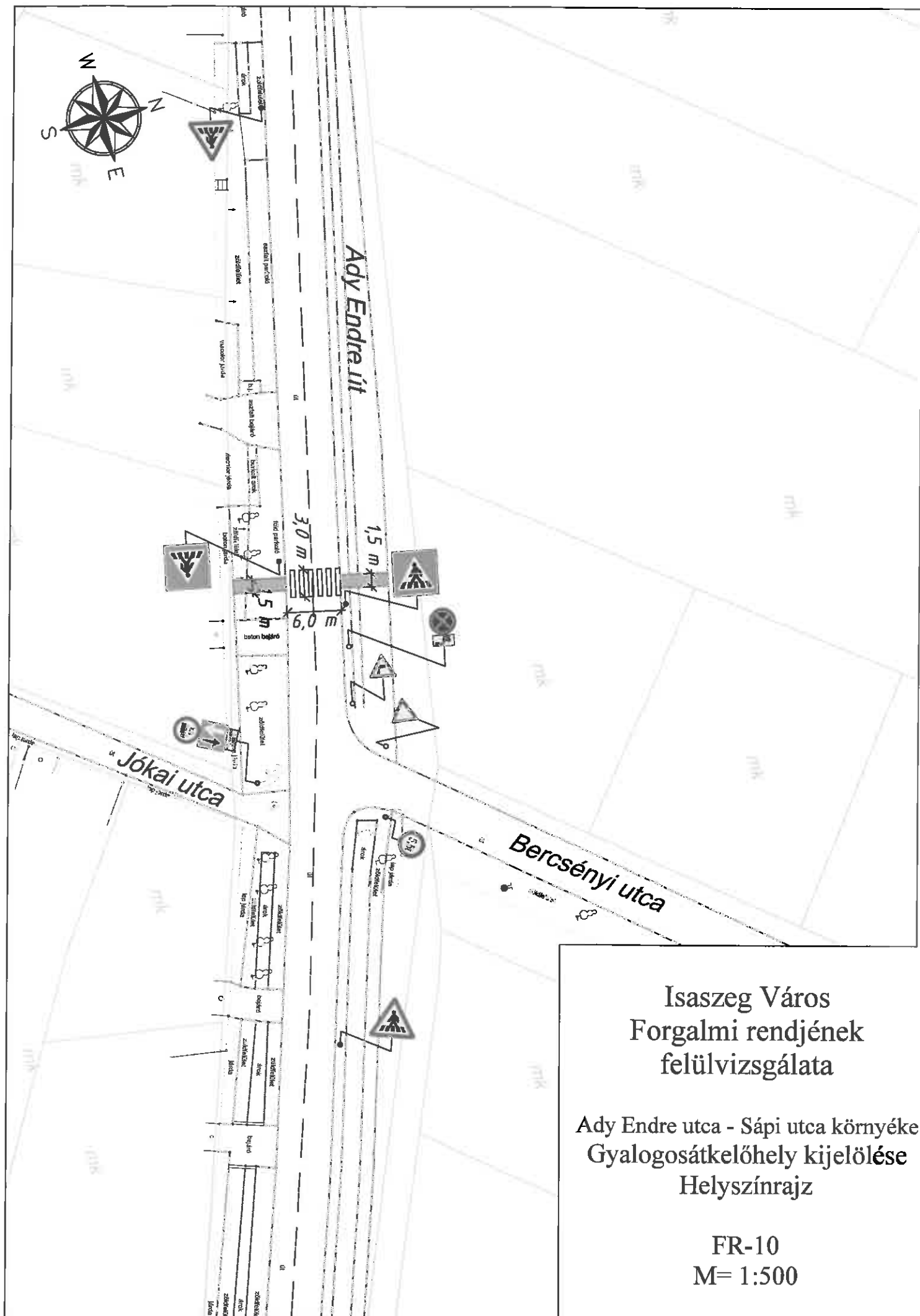
FR-8



Isaszeg Város
 Forgalmi rendjének
 felülvizsgálata

Kossuth utca (Posta környéke)
 Gyalogosátkelőhely kijelölése
 Helyszínrajz

FR-9
 M= 1:500



Isaszeg Város
 Forgalmi rendjének
 felülvizsgálata

Ady Endre utca - Sári utca környéke
 Gyalogosátkelőhely kijelölése
 Helyszínrajz

FR-10
 M= 1:500