80/2026.

Isaszeg Város Polgármestere
Isaszeg

E L Ő T E R J E S Z T É S

A Képviselő-testület 2026. június 18-án tartandó rendkívüli ülésére

Tárgy: Javaslat emlékmű elhelyezésére az 1945. után elbontott izraelita imaház emlékére

Készítette: Tóthné Pervai Katalin jegyző

Ellenőrizte: Pisiák Zsuzsanna igazgatási osztályvezető

Tárgyalja: Városfejlesztési, Közbiztonsági és Környezetvédelmi Bizottság,
Egészségügyi, Kulturális, Turisztikai és Sport Bizottság

Az előterjesztést **nyílt** ülésen lehet tárgyalni
A határozati javaslat elfogadásához **minősített** szavazattöbbség szükséges

E L Ő T E R J E S Z T É S

A Képviselő-testület 2026. június 18-án tartandó rendkívüli ülésére

Tárgy: Javaslat emlékmű elhelyezésére az 1945. után elbontott izraelita imaház emlékére

Tisztelt Képviselő-testület!

Az isaszegi zsidóság emlékére készítendő emlékmű tervezésével, kivitelezésével és elhelyezésével kapcsolatos munka több mint egy évvel ezelőtt kezdődött Kiskarándi Nánásy Ilona főépítész asszony és helyi vállalkozóként, adományozóként a Béres család együttműködésével. A család mind a kivitelezést, mind annak anyagi vonzatát magára vállalta.

Kezdetben az 1945. után lebontott izraelita imaház emlékére egy emléktábla elhelyezése volt a terv az imaház helyén, végül egy karakteres, az isaszegi zsidóságnak méltó emléket állító emlékmű tervei készültek el.

Az imaházról fellelt régi fénykép alapján elkészült látványterveket 2026. április 22-én a Pénzügyi és Közigazgatási Bizottság, Városfejlesztési, Közbiztonsági és Környezetvédelmi Bizottság, Egészségügyi, Kulturális, Turisztikai és Sport Bizottság rendkívüli összevont ülésén a jelenlévők megismerhették.

Főépítész asszony prezentáció keretében az alábbi információkat osztotta meg a jelenlévőkkel:
Az emlékmű a tervek szerint az isaszegi MOL benzinkúttal szemben kerül elhelyezésre, annak az ingatlannak a közelében ahol régen izraelita imaház állt. Geodéziai felmérést követően elkészült a terv, melyet az állami tulajdonú terület kezelőjének, a Magyar Közút Nonprofit Zrt.-nek kell engedélyezni, ezt követően kerülhet sor a kivitelezésre.
A spirális emelkedő tetején elhelyezett 2,5 méter magas emlékmű anyaga corten lemez jellegű rozsdásított acéllemez. Az emlékmű tengelyében két egyedi tervezésű pad kerül elhelyezésre. A padok mellé szimbolikus céllal téléllő olajfa kerül. Az emlékmű körüli terület a tervek szerint füvesített lesz, alacsony növésű bokor sövény, virágzó alacsony növésű bokorcsoport biztosít megfelelő környezetet az emlékezéshez. A spirális jellegű

megjelenítés átvitt értelmű, kis kockakővel burkoltan az emlékmű része, nem járdaként, útként funkcionál majd.
Az előterjesztés melléklete a tervdokumentáció.

Isaszeg Város Önkormányzat Képviselő-testületének az *Isaszeg Város Önkormányzata Képviselő-testületének Szervezeti és Működési Szabályzatáról szóló* 17/2024. (X. 8.) önkormányzati rendelete 5. §-ban rögzíti a képviselő-testület hatásköréből át nem ruházható döntéseket.

E szakasz 8. pontja szerint köztéri szobor, műalkotás állítása a képviselő-testület döntését igényli.

Köszönet illeti az előkészítő munkákat illetően mind főépítész asszonyt, mind a Béres családot közreműködésükért, munkájukért és felajánlásukért.

Kérem a tisztelt Képviselő-testületet, hogy a határozati javaslat elfogadásával támogassa az emlékmű elhelyezését!

…../2026.(VI.18.) Kt. határozati javaslat

1. Isaszeg Város Önkormányzat Képviselő-testülete támogatja az 1945. után elbontott izraelita imaház emlékére Kiskarándi Nánásy Ilona főépítész által tervezett, az isaszegi Béres család által adományozott és kivitelezett emlékmű elhelyezését az isaszegi 454/1 hrsz-ú ingatlanon a határozat mellékletét képező tervdokumentáció szerint.

2. Isaszeg Város Önkormányzat Képviselő-testülete felkéri a polgármestert, hogy gondoskodjon az elhelyzéshez szükséges engedélyek beszerzéséről.

Határidő: 2026.06.30.
Felelős: Dr. Budaházi Árpád polgármester

Isaszeg, 2026. június 16.

Dr. Budaházi Árpád
polgármester

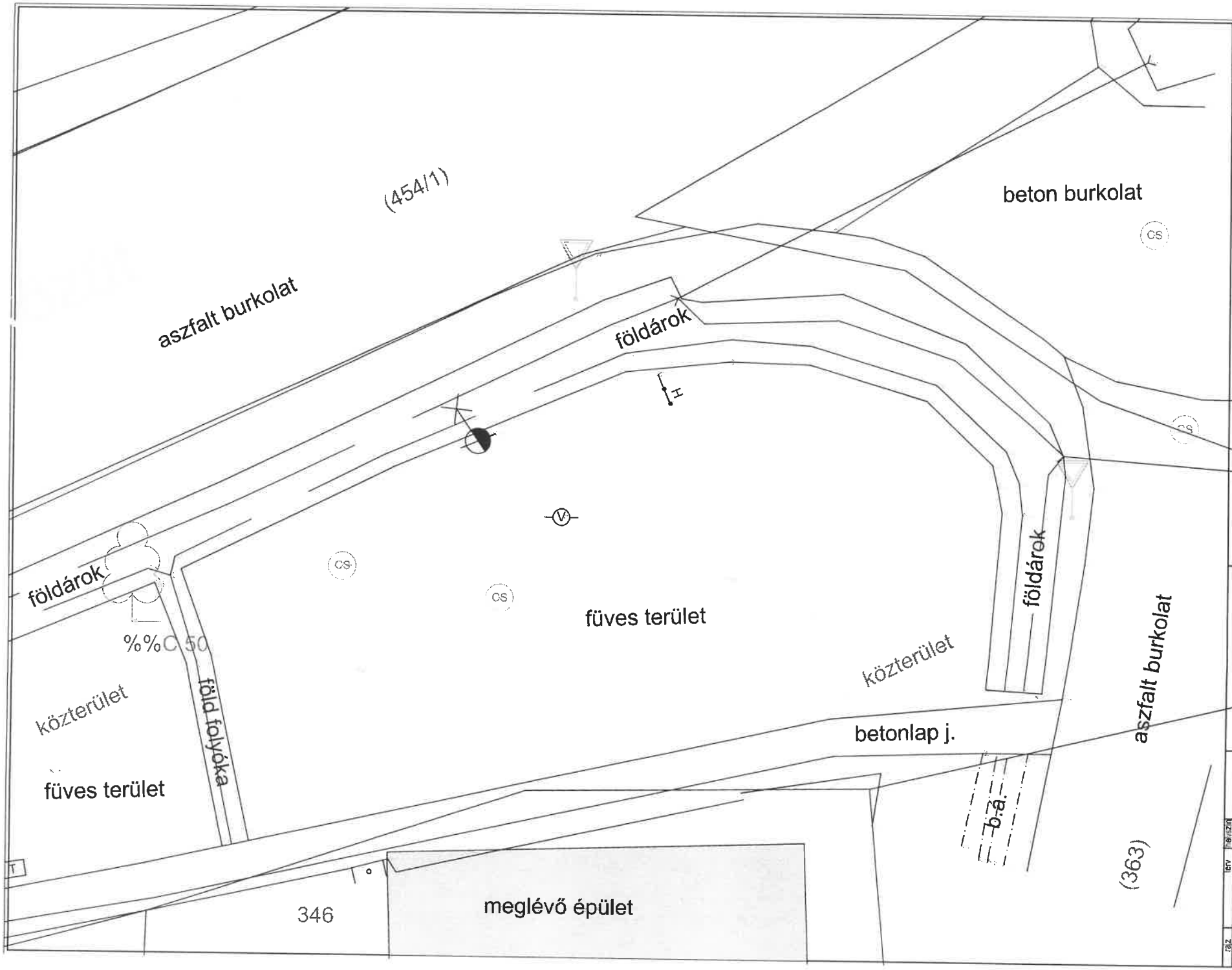

elmaradzal

meglévő épület

kitűzési alappont = Bf. 175,748

±0,00 = Bf. 175,00

MEGJEGYZÉSEK:

Gyártás előtt a méreteket minden esetben a helyszínen ellenőrizni kell, kivitelezésre nem alkalmas!!

A tervdokumentáció tervezők szellemi [illegible] amely a 1999.évi LXXVI. tv. védelme alatt áll.

ISASZEG VÁROS ÖNKORMÁNYZATA
2117 Isaszeg,
Rákóczi utca 45.
DR. BUDAHÁZI ÁRPÁD
polgármester

geodézia:
OCSKAI DOROTTYA
építőmérnök
RM:1685/2001
GD-Sz 13-12229

tervező:
KISVÁRDAI NÁNÁSY ILONA
okleveles építészmérnök
É1-01-1264
TT1-01-1264
városi főépítész

adományozó:
BÉRES CSALÁD
ISASZEG

helyszín: Isaszeg, Rákóczi utca
hrsz.: 454/1

terv: TELEPÍTÉSI ENGEDÉLYEZÉSI TERVDOKUMENTÁCIÓ

EMLÉKMŰ TERVE
1945 után lebontott izraelita imaház tiszteletére

rajz: **MEGLÉVŐ ÁLLAPOT HELYSZÍNRAJZ**
2026.05. hó m=1:200 M-001

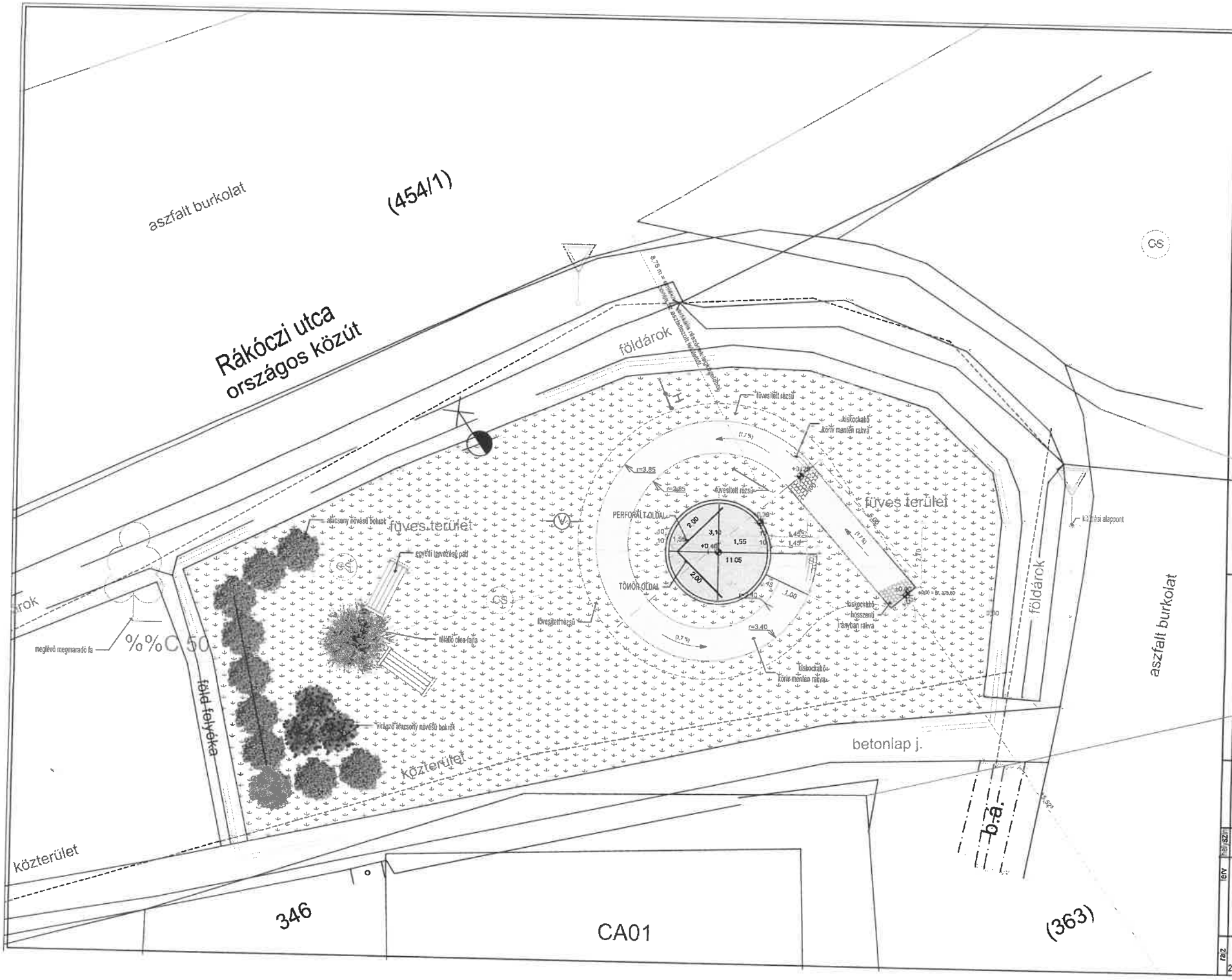
aszfalt burkolat
(454/1)
Rákóczi utca
országos közút
földárok
CS
fűvesített rézsű
kiskockakő
körív mentén rakva
r=3,85
PERFORÁLT OLDAL
TÖMÖR OLDAL
fűves terület
alacsony növésű bokrok
egyéni tervezésű pad
meglévő megmaradó fa
%%C 50
föld felyéka
virágzó alacsony növésű bokrok
közterület
kiskockakő
hosszanti
irányban rakva
kitűzési alapponton
betonlap j.
b.a.
aszfalt burkolat
346
CA01
(363)
É
kitűzési alappont = Bf. 175,748
±0,00 = Bf. 175,60
MEGJEGYZÉSEK:
Gyártás előtt a méreteket minden esetben a helyszínen ellenőrizni kell, kivitelezésre nem alkalmas!!
A tervdokumentáció tervezői szellemi tulajdon, amely a 1999.évi LXXVI. tv. védelme alatt áll.
ISASZEG VÁROS ÖNKORMÁNYZATA
2117 Isaszeg,
Rákóczi utca 45.
DR. BUDAHÁZI ÁRPÁD
polgármester
geodézia:
OCSKAI DOROTTYA
építőmérnök
RM:1685/2001
GD-Sz 13-12229
tervező:
KISKARÁNDI NÁNÁSY ILONA
okleveles építészmérnök
É1-01-1264
TT1-01-1264
városi főépítész
adományozó:
BÉRES CSALÁD
ISASZEG
Isaszeg, Rákóczi utca
hrsz.: 454/1
TELEPÍTÉSI ENGEDÉLYEZÉSI TERVDOKUMENTÁCIÓ
EMLÉKMŰ TERVE
1945 után lebontott izraelita imaház tiszteletére
ELHELYEZÉSI TERV
2026.05. hó m=1:100
E-01















lemanyarajz

kitűzési alappont = Bf. 175,748

±0,00 = Bf. 175,60

MEGJEGYZÉSEK:

Gyártás előtt a méreteket minden esetben a helyszíneen ellenőrizni kell, kivitelezésre nem alkalmas!!

A tervdokumentáció tervezők szellemi tulajdona, amely a 1999.évi LXXVI. tv. védelme alatt áll.

ISASZEG VÁROS ÖNKORMÁNYZATA
2117 Isaszeg,
Rákóczi utca 45.
DR. BUDAHÁZI ÁRPÁD
polgármester

geodézia:
OCSKAI DOROTTYA
építőmérnök
RM:1585/2001
GO-Sz 13-12229

tervező:
KISKARÁNDY NÁNÁSY ILONA
okleveles építőmérnök
É1-01-1264
TT1-01-1264
városi főépítész

adományozó:
BÉRES CSALÁD
ISASZEG

Helyszín: Isaszeg, Rákóczi utca
hrsz.: 454/1

Terv: TELEPÍTÉSI ENGEDÉLYEZÉSI TERVDOKUMENTÁCIÓ

EMLÉKMŰ TERVE
1945 után lebontott izraelita imaház tiszteletére

Rajz: LÁTVÁNYTERVEK
2026.05. hó
E-04

RÁKÓCZI UTCÁBAN PÉCEL FELŐL ÉRKEZVE

RÁKÓCZI UTCÁBAN ISASZEG KÖZPONT FELŐL ÉRKEZVE

RÁKÓCZI UTCÁBAN
PÉCEL FELŐL ÉRKEZVE

RÁKÓCZI UTCÁBAN
ISASZEG KÖZPONT FELŐL ÉRKEZVE

módosítás

költözési alappont = Bf. 175,748
±0,00 = Bf. 175,89

MEGJEGYZÉSEK:

Gyártás előtt a méreteket minden esetben a helyszínen ellenőrizni kell, kivitelezésre nem alkalmasat!

A tervdokumentáció tervezők szellemi tulajdona, amely a 1999.évi LXXVI. tv. védelme alatt áll.

ISASZEG VÁROS ÖNKORMÁNYZATA
2117 Isaszeg,
Rákóczi utca 45.
DR. BUDAHÁZI ÁRPÁD
polgármester

geodézia:
OCSKAI DOROTTYA
építőmérnök
RM:1685/2001
GD-Sz 13-12229

tervező:
KISKAMÁNDI NÁNÁSY ILONA
okleveles építőmérnök
É1-01-1264
TT1-01-1264
városi főépítész

adományozó:
BÉRES CSALÁD
ISASZEG

Isaszeg, Rákóczi utca

hrsz.: 454/1

TELEPÍTÉSI ENGEDÉLYEZÉSI TERVDOKUMENTÁCIÓ

EMLÉKMŰ TERVE
1945 után lebontott izraelita imaház tiszteletére

MEGLÉVŐ KÖRNYEZET FOTÓK

2026.05. hó

M-002

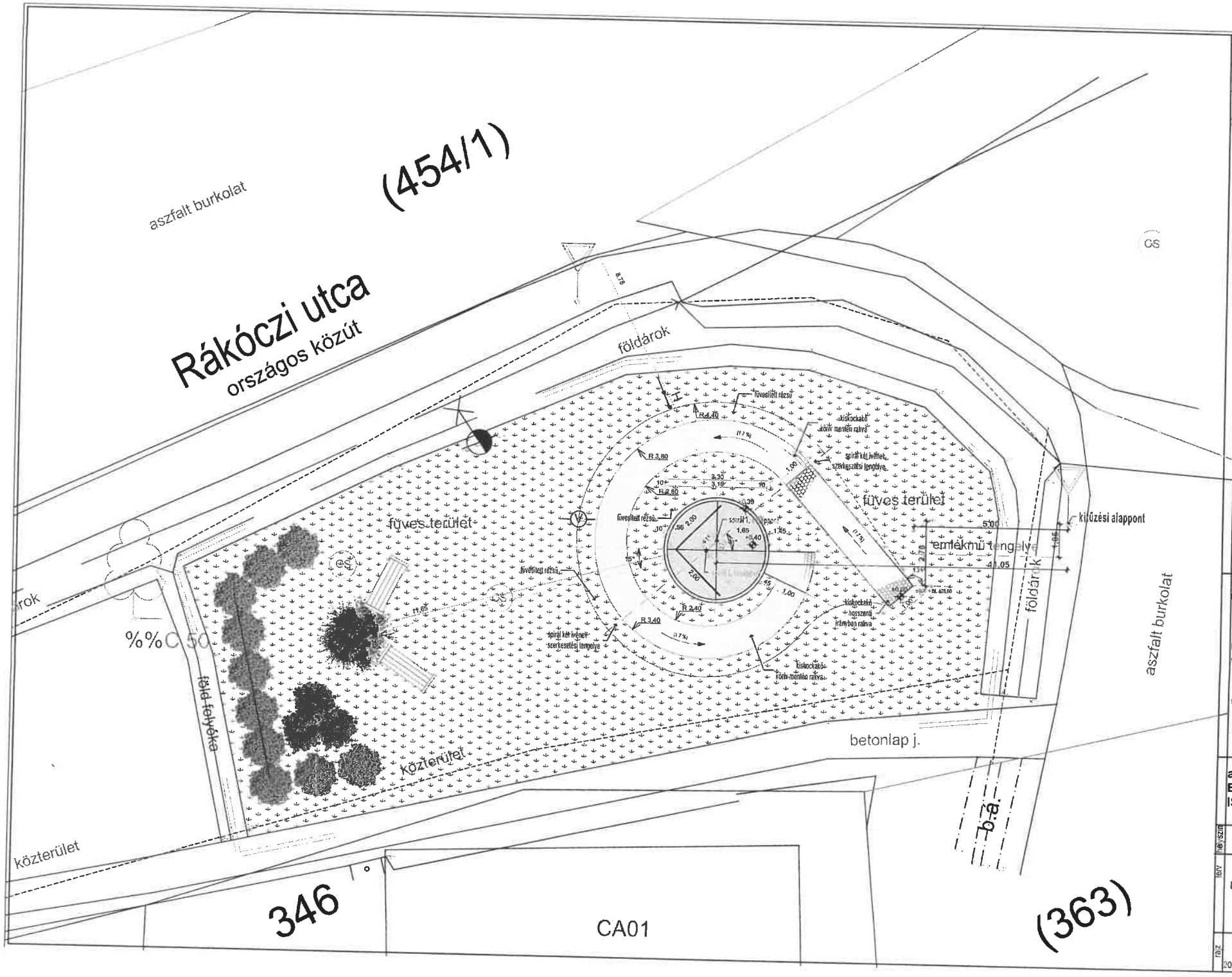

elmanyrajzok

	tervezési terület határa
	új kivezetés
	kiskockakő burkolat
5,00	méretek kitűzési alappontból
	kezdőállott acélbarnaz

kitűzési alappont = Bf. 175,748
±0,00 = Bf. 175,60

MEGJEGYZÉSEK:

Gyártás előtt: a méreteket minden esetben a helyszínen ellenőrizni kell, kivitelezésre nem alkalmasult

A tervdokumentáció tervezők szellemi tulajdonának minősül a 1999.évi LXXVI. tv. védelme alatt áll.

ISASZEG VÁROS ÖNKORMÁNYZATA
2117 Isaszeg,
Rákóczi utca 45.
DR. BUDAHÁZI ÁRPÁD
polgármester

geodézia:
OCSKAI DOROTTYA
építőmérnök
RM:1685/2001
GD-Sz 13-12229

tervező:
KISKARÁNDI NÁNÁSY ILONA
okleveles építészmérnök
É1-01-1264
TT1-01-1264
városi főépítész

adományozó:
BÉRES CSALÁD
ISASZEG

hely szín: Isaszeg, Rákóczi utca
hrsz.: 454/1

tárgy: TELEPÍTÉSI ENGEDÉLYEZÉSI TERVDOKUMENTÁCIÓ

EMLÉKMŰ TERVE
1945 után lebontott izraelita imaház tiszteletére

rajz: KITŰZÉSI TERV

2026.05. hó m=1:100 E-02

EMLÉKMŰ TERVE
1945 UTÁN LEBONTOTT IZRAELITA IMAHÁZ TISZTELETÉRE

ISASZEG, RÁKÓCZI UTCA hrsz.: 454/1 közterület



ISASZEG VÁROS ÖNKORMÁNYZAT

2117 Isaszeg, Rákóczi utca 45.





adományozó: BÉRES CSALÁD
Isaszeg

02. ALÁÍRÓLAP

EMLÉKMŰ TERVE
1945 UTÁN LEBONTOTT IZRAELITA IMAHÁZ TISZTELETÉRE

ISASZEG, RÁKÓCZI UTCA hrsz.: 454/1 közterület

ISASZEG VÁROS ÖNKORMÁNYZAT

2117 Isaszeg, Rákóczi utca 45.

DR.BUDAHÁZI ÁRPÁD polgármester

geodéta: Ocskai Dorottya
építőmérnök
RM 185/2001
GD-SZ 13-12229

tervező: Kiskarándi Nánásy Ilona
okleveles építészmérnök
városi főépítész
E1-01-1264
TT1-01-1264

adományozó: BÉRES CSALÁD
Isaszeg

Budapest, 2026. május hó

03. TARTALOMJEGYZÉK

EMLÉKMŰ TERVE
1945 UTÁN LEBONTOTT IZRAELITA IMAHÁZ TISZTELETÉRE

ISASZEG, RÁKÓCZI UTCA hrsz.: 454/1 közterület

Iratok

01. Címlap
02. Aláírólap
03. Tartalomjegyzék
04. Műleírás

Tervek

1/1	Tervezési térkép (geodéziai felmérés)	M = 1:250
M-001	Meglévő állapot helyszínrajz	M = 1:200
M-002	Meglévő környezet fotók	
E-01	Elhelyezési terv	M = 1:200
E-02	Kitűzési terv	M = 1:200
E-03	Emlékmű alaprajz és nézetek	M = 1:50
E-04	Látványtervek	

Budapest, 2026. május hó

04. MŰLEÍRÁS

EMLÉKMŰ TERVE

1945 UTÁN LEBONTOTT IZRAELITA IMAHÁZ TISZTELETÉRE

ISASZEG, RÁKÓCZI UTCA hrsz.: 454/1 közterület

az eredeti épület bemutatása



Izraelita imaház korabeli képeslapon

Az imaházon látható nyílászárók jellegzetes elemei a zsinagógák építészetének. A fotón nem jól látszik, de a főbejárat fölötti, köríves záródású ablak fölött a kőtáblákat idéző szimbólum látható. 1945 után elbontották az Izraelita imaház épületét.

környezet és érintett közterület bemutatása

A Rákóczi utca Pécel felé eső részén, a valamikori imaház telke előtt a közút kiszélesedik. Az emlékmű számára megfelelő helyszín. Az emlékmű körül füvesítve lesz az árkok és járda közötti terület. Az emlékmű tengelyében két egyedi tervezésű pad készül. Mellettük egy télálló olea fajta lesz ültetve. Mögöttük alacsony növésű bokor sövény és virágzó alacsony növésű bokorcsoport határolja majd a tervezési területet.

tervezési koncepció

Helyi vállalkozó kereste meg az Önkormányzatot, hogy a lebontott Izraelita imaház környezetében szeretne emléket állítani a valamikori épület tiszteletére.

A lebontott épület telke előtt a Rákóczi utca kiszélesedik, egy közel háromszög alakú zöld közterületen, amely alkalmas emlékmű elhelyezésére.

Sikerült találni korabeli képeslapot amelyen látható az imaház.
Az eredeti épület főbejárati homlokzata és oldalhomlokzata hordoz olyan jellegzetességeket, amelyek alkalmasak arra, hogy hangulatában inspiráljon.
A tervezett emlékmű nem másolja a valamikori épületet, - szimbólumait idéző absztrakció.
A főbejárati homlokzat és az oldalhomlokzat elemei jelennek meg jelképesen az emlékművön. Az egymásra merőleges, szabálytalanul befejeződő, töredezett szárnyak az elmúlást idézik.
Az emlékmű anyaga corten lemez jellegű, az anyagválasztás része a mondanivalónak.
Az emlékmű vertikális része és kör alaprajzú talapzata rozsdásított acéllemezből készül. A megtisztított lemezeket „Rozsda Effekt" vegyszerrel kell kezelni az alkalmazástechnikai előírásnak megfelelően. Az előírt hatóidő után gondoskodni kell a felületvédő kezelésről.

A felhasznált terület síknak tekinthető. A kis kockakővel burkolt, enyhén emelkedő spirális vonal része az emlékműnek. Rézsűvel csatlakozik a füvesített környezetéhez a burkolt felület, ezzel vertikális értelemben is kiemelve az emlékművet.
A „szobor" legmagasabb csúcsa 2,50 méter.
A közvetlen környezet füvesített, távolabb két pad és alacsonyabb növésű bokrok határolják a teret.

A vertikális elemek beépítése statikus terv szerint készül.

Isaszeg, 2026.05.17.

Kiskarándi **Nánásy Ilona**
É1-01-1264 TT1-01-1264
építész vezető tervező
vezető településtervező



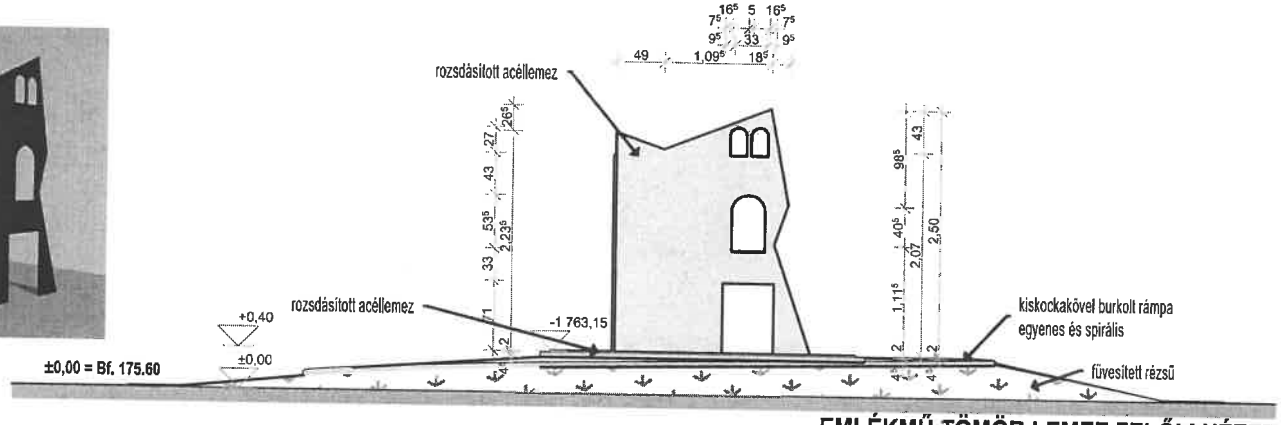

EMLÉKMŰ TÖMÖR LEMEZ FELŐLI NÉZET

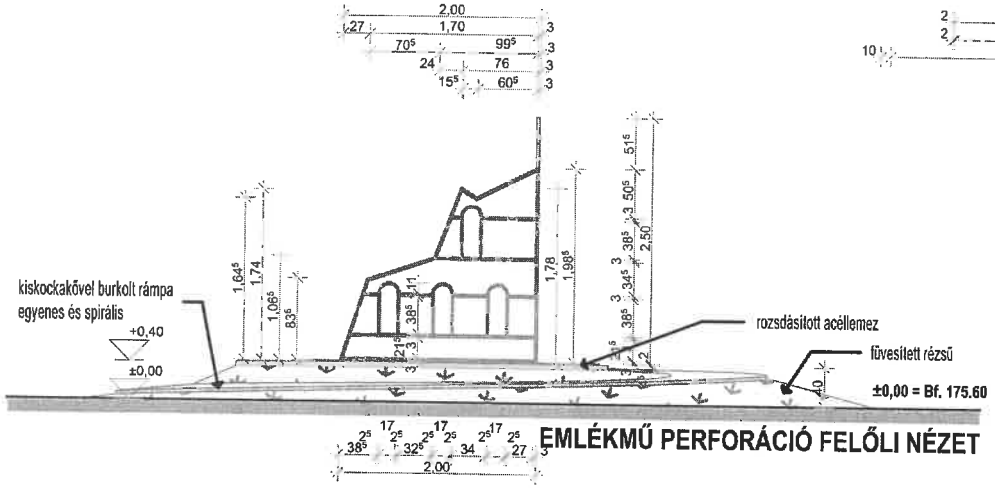

EMLÉKMŰ PERFORÁCIÓ FELŐLI NÉZET

beépítés statikus terv szerint

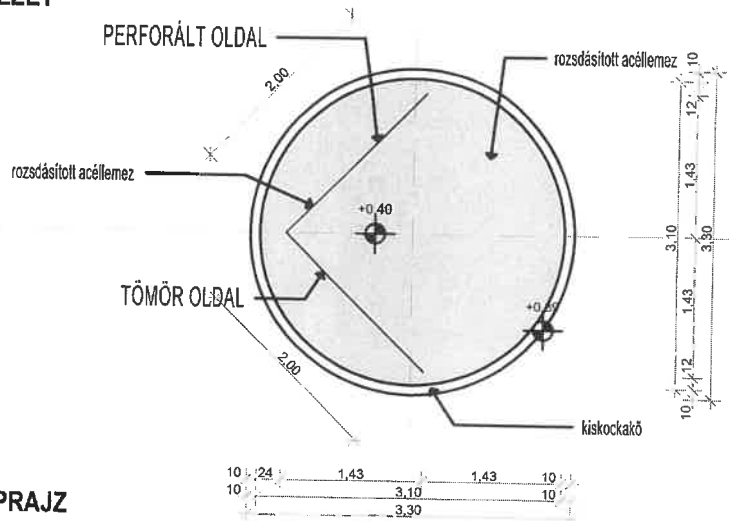

EMLÉKMŰ ALAPRAJZ

jelmagyarázat	
	új füvesítés
	kiskockakő burkolat
	rozsdásított acéllemez

É

kitűzési alappont = Bf. 175,748
±0,00 = Bf. 175,60

MEGJEGYZÉSEK:

Gyártás előtt a méreteket minden esetben a helyszínen ellenőrizni kell, kivitelezésre nem alkalmasak!

A tervdokumentáció tervezők szellemi tulajdona, amely a 1999.évi LXXVI. tv. védelme alatt áll.

ISASZEG VÁROS ÖNKORMÁNYZATA
2117 Isaszeg,
Rákóczi utca 45.
DR. BUDAHÁZI ÁRPÁD
polgármester

geodézia:
OCSKAI DOROTTYA
építőmérnök
RM:1685/2001
GD-Sz 13-12229

tervező:
KISKARANDI NÁNÁSY ILONA
okleveles építészmérnök
É1-01-1264
TT1-01-1264
városi főépítész

adományozó:
BÉRES CSALÁD
ISASZEG

helyszín: Isaszeg, Rákóczi utca
hrsz.: 454/1

terv: TELEPÍTÉSI ENGEDÉLYEZÉSI TERVDOKUMENTÁCIÓ

EMLÉKMŰ TERVE
1945 után lebontott izraelita imaház tiszteletére

rajz: EMLÉKMŰ ALAPRAJZ ÉS NÉZETEK

2026.05. hó m=1:50 E-03